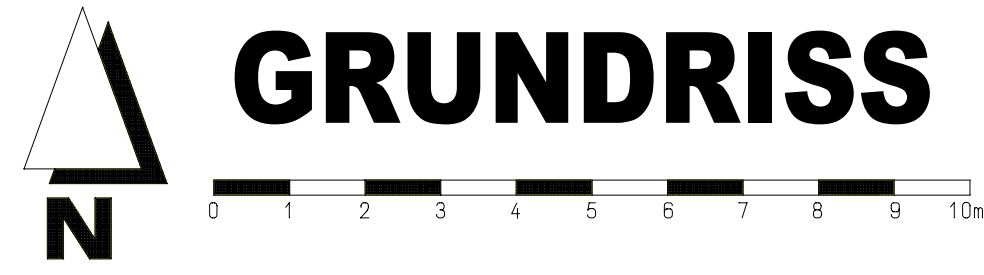


GELÄNDEABFANGUNG MIT FLUSSBAUSTEINEN



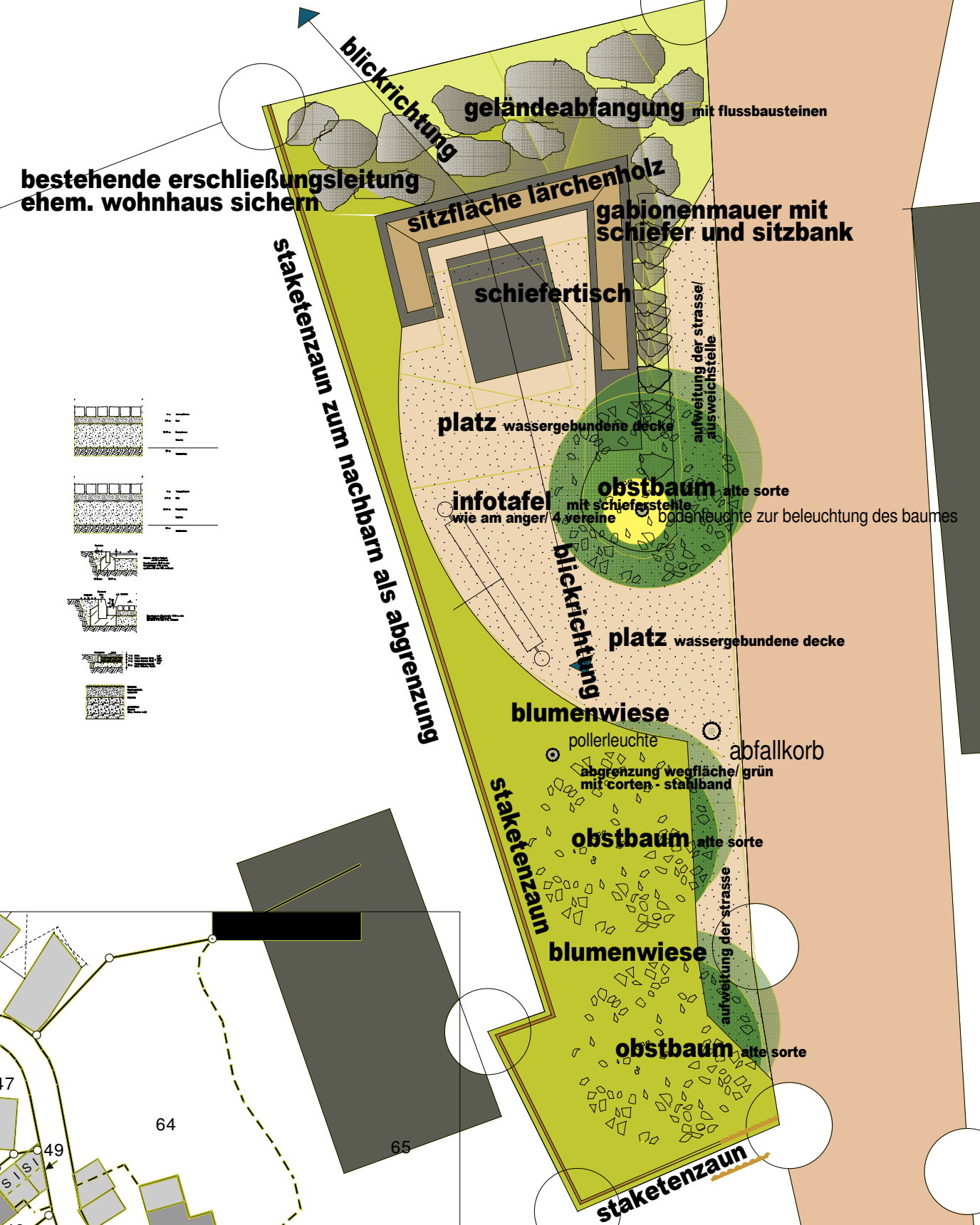
HAUS BESTAND



GRUNDRISS



GELÄNDEABFANGUNG MIT FLUSSBAUSTEINEN



LAGEPLAN

Gedruckt von daniel.hohberger auf W10-07 an PDFCreator am 13.01.2017 um 12:18.
Gemarkung(en): Dürrenwald (1852), Geroldsgrüner Forst (1955)
Projekt: default; Layout: STANDARD DIN A4 QUERFORMAT

w*GEOportal

M = 1 : 1000
0 50 m



ZAUN


KONZEPT PLAN

BAUVORHABEN
NEUGESTALTUNG DES GRUNDSTÜCKES
GEMEINDE GEROLDSGRÜN
ORTSTAIL DÜRRENWALD
DÜRRENWALD 13

BAUHERR
GEMEINDE GEROLDSGRÜN
KEYBERSTR. 25
95179 GEROLDSGRÜN



PLANUNG
JÜRGEN BAYREUTHER
ARCHITEKT DIPL. ING. (FH)



95188 ISSIGAU
FRIEDRICHSBERG 11
FON 09293| 518
FAX 09293| 93187
MOBIL 0170 2308552
INFO@ARCHITEKT-BAYREUTHER.DE
WWW.ARCHITEKT-BAYREUTHER.DE

PROJEKT NR. 17002
KONZEPTPLAN

PLANNR. 100
ISSIGAU 2018-04-12
GRUNDRISSSE M.1:1000
LAGEPLAN M.1:1000

GEMEINDE GEROLDSGRÜN
ORTSTAIL DÜRRENWALD - DÜRRENWALD 13